

03569/17

I. 3458/17



पश्चिमबङ्ग पश्चिम बंगाल WEST BENGAL

H 224938

13-55
 28/4/17
 Stamp 1000
 S.N. 550622/17

Certified that the document is admitted to registration. The stamp duty is paid and the document is registered with this office.

R. Prudh
 District Sub-Registrar-II
 Alibore, South 24 Parganas

28 APR 2017

Atul Chakraborty
 Gouraman, Saha

मूल्य १६,६०,०००.०० टाका पण मुल्येय साक विहय कोवाला मजिस्-

कोवाला ग्रहीतः-

श्री प्रदीप साहा, पिता स्वर्गीय नारायण पद साहा, जाति- हिन्दू, भारतीय नागरिक, पेशा- व्यावसायिक, साकिन- २००६, महात्मा गांधी रोड, पोस्ट ३ धाना- हरिसेवपुर, कोलकाता- ७०००८२, जेला- दक्षिण २४-परगना ।

PAN - ASBPS2103H.

14 AUG 2013

1004

Sl. No. 11/87
 Name: Sudip Mondal
 Address: 2035, M.A. Rd.
 P.S. Haridevapur 10782
 Vendor:

Sd/-
 Sanjay Kr. Das
 ALIPUR POLICE COURT
 Kolkata - 77



Identified by me
 28 APR 2017

~~Sudip Mondal
 s/o Dipak Mondal
 91/11 Mahilal Gupta Rd.
 Kdt-82
 P.O. / P.S. - Haridevapur
 Business~~

Identified by me
 Rayu Shaw
 S/o Atake Shaw
 698, Mohini Gupta
 Road Kdt 70082
 Business
 P.O. & P.S. Haridevapur

Mohit Cheloo Sarkar
Gouram Sarkar

কোথাল দাতা:-

- ১। শ্রী অলক চক্রবর্তী, (PAN - AFSPC7027A), পিতা - স্বর্গীয় মুকুল কান্তি চক্রবর্তী, জাতি- হিন্দু, ভারতীয় নাগরিক, পেশা- চাকুরী, সাকিন - এ/১৬২, বাঘা যতীন, পোস্ট অফিস- রিজেন্ট এন্ট্রি, থানা - যাদবপুর, কোলকাতা - ৭০০০৯২।
- ২। শ্রী গৌতম সাহা, (PAN - BQDPS8700D), পিতা- স্বর্গীয় প্রাণ বরুণ সাহা, জাতি- হিন্দু, ভারতীয় নাগরিক, পেশা - ব্যবসা, সাকিন - চাকদহ সাহা পাড়া, পোস্ট অফিস - পূর্ব পুটিয়ারী, থানা - রিজেন্টপার্ক, কোলকাতা - ৭০০০৯৩, জেলা - দক্ষিণ ২৪-পরগনা।

কস্য হাল ৪ নং বিধিতে স্নাত দখলী স্বত্ব বিশিষ্ট স্বত্বের স্থানীয় মাপে কমবেশী ৪ কাঠা ৪ ছটাক বাস্তু জমি মায় তদুপরিহিত টালির ছাউনী যুক্ত গৃহাদি সাজপাট বৃক্ষাদি সহ জমির সংলগ্ন ১২' ফুট প্রশস্ত কমন প্যাসেজের সম্বন্ধিধ ব্যবহারিক ও ইজমেন্ট স্বত্বাদি সহ সম্পত্তি সম্পূর্ণ নির্দায় ও নির্দোষ অবস্থায় বিক্রয়ের সাক্ষ কোথাল দলিল পত্র মিনং কার্যক্রমে:-

জেলা- দক্ষিণ ২৪-পরগনা, থানা- সাবেক বেহালা, তৎপরে ঠাকুরপুকুর হাল হরিদেবপুর, এ, ডি, এস, আর, অফিস- বেহালা, সাবেক সাউথ সুবারবন মিউনিসিপালিটির স্থলে বর্তমান কোলকাতা মিউনিসিপ্যাল কর্পোরেশনের "এস, এস, ইউনিট" ১১৫নং ওয়ার্ডের অন্তর্ভুক্ত পরগনা- মাধরা, অত্র জেলা কালেক্টারির ১৮ নং তৌজি ডুক্ট রে: সা: নং ২৭৫, জে, এল, নং ২৬, মৌজা- পশ্চিম পুটিয়ারী গ্রামে সাবেক জেলা জরীপের ১৬৮ নং খতিয়ান ডুক্ট ১৫৬ ও ১৫৯নং দাগে মোট কমবেশী ৪৭ শতক জমি জমা সম্পত্তি পূর্বে জনৈক শ্রী অক্ষয় কুমার মুখোপাধ্যায় মহাশয়ের বহু কালের ভোগ দখলীয় সম্পত্তি থাকে। তিনি উক্ত সম্পত্তিতে একক বোল আনার মালিক রূপে ধার্য খাজনাদি আদায়ে অন্যের নিরাহশে ও নির্বিবাদে ভোগ দখল করিতে থাকিবস্থায় উক্ত সম্পত্তির কোন



District Sub-Registrar-II
Alipore, South 24 Parganas


28 APR 2017

*Mohu Chakraborty
Gouram Saha*

বিলি-বন্দোবস্ত বা উইলাদি না-করিয়া পরলোক গমন করিলে পর তদীয় দুই পুত্র যথাক্রমে শ্রী গোপাল চন্দ্র মুখোপাধ্যায় ও শ্রী মদন গোপাল মুখোপাধ্যায় মহাশয় ঘর উৎসাহ উক্ত ৪৭ শতক জমি পৈত্রিক ওয়ারিশ সূত্রে প্রাপ্ত হইয়া অন্যের নিরাংশে ও নির্জিবাদে যৌথ ভাবে ভোগ দখল করিতে থাকাকালিন তাহাদের নগদ টাকার প্রয়োজনে উক্ত জমি উভয়ে একত্রে ও একযোগে বিক্রয় করিবার কথা ঘোষণা করিলে, সাবেক বেহালা থানার অন্তর্গত ৬৭ নং ব্যানাজ্জী পাড়া রোড, কলিকাতা- ৪১ নিবাসী রায় সাহেব শ্রীযুক্ত নলিনী মোহন ব্যানাজ্জী মহাশয় তাহা অবগত হইয়া বিগত ইংরাজী ০৮/০৮/১৯২৫ তারিখে বেহালা সাব-রেজিষ্ট্রী অফিসে রেজিষ্ট্রীকৃত ১ নং বহির ২৪ নং ভল্যুমে ১০৩ হইতে ১০৬নং পৃষ্ঠায় লিপিবদ্ধ ১৯২৫ সালের ১৯৫৪ নং এককোতা কোবালা দলিল মূলে পশ্চিম পুটিয়ারী মৌজার ১৬৮ নং বর্তমান ভুক্ত ১৫৬ ও ১৫৯ নং দাগে মোট কমবেশী ৪৭ শতক জমি উক্ত গোপাল চন্দ্র মুখোপাধ্যায় ও শ্রী মদন গোপাল মুখোপাধ্যায় মহাশয় ঘরের নিকট হইতে তাহার নিজার্ধে ও বার্ধে স্বনামে খরিস করিয়া একক হোল আনার রকমাংশের মালিক রূপে ভোগ দখল করিতে থাকেন।

তৎপরে উক্ত রায় সাহেব শ্রীযুক্ত নলিনী মোহন ব্যানাজ্জী মহাশয় কর্ম সূত্রে বিদেশে থাকাকালিন সাবেক জেলা জরীপের সময়ে তিনি অনুপস্থিত থাকার দরুন উক্ত সম্পত্তির হোল আনা রকমাংশ রায় সাহেব শ্রী নলিনী মোহন ব্যানাজ্জী নামে রেকর্ড ভুক্ত না-হইয়া ভুল বশতঃ তাহার ও তাহার অপর চারি ভ্রাতার নাম বরাবরে রেকর্ড ভুক্ত হয়। সে কারণে উক্ত নলিনী মোহন ব্যানাজ্জী মহাশয়ের স্বত্ব দখল দৃঢ় ও অক্ষুন্ন রাখিবার জন্য তাহার চার ভ্রাতা একত্রে ও একযোগে বিগত ইংরাজী ১৫/০১/১৯৫৪ তারিখে আলিপুর সাব-রেজিষ্ট্রী অফিসে রেজিষ্ট্রীকৃত ১ নং বহির ১৬ নং ভল্যুমে ১৮৭ হইতে ১৮৯ নং পৃষ্ঠায় লিপিত ১৯৫৪ সালের ২৬৪ নং এককোতা নাদাবী দলিল নলিনী মোহন




District Sub-Registrar-II
Alipore, South 24 Parganas

28 APR 2017


Abul Chakraborty
Goutam Saha

ব্যানাজ্জী মহাশয়ের নাম বরাবরে যথারীতি সহি সম্পাদন ও রেজিস্ট্রী করিয়া চিরতরে নিঃসৃত হইলেন। এবং ঐ মর্মে তাহারা ঘোষনা করেন যে, পশ্চিম পুটিয়ারী মৌজার সাবেক ১৬৮ নং খতিয়ান ভুক্ত ১৫৬ ও ১৫৯ নং দাগের উক্ত ৪৭ শতক জমি বিগত জেলা জরীপে তাহাদের চার ভ্রাতার নামে ভুল বশতঃ রেকর্ড হইয়াছে, প্রকৃত পক্ষে উক্ত জমি তাহাদের সহদর ভ্রাতা শ্রী নলিনী মোহন ব্যানাজ্জী মহাশয় খরিদ সূত্রে স্বত্বান ও দখলিকার হইতেছেন। উক্ত জমিতে তাহাদের চার ভ্রাতার কোন স্বত্ব অংশ দখল অধিকার দাবী দাওয়া কোন দিন ছিলনা, বর্তমানে নাই এবং ভবিষ্যতেও থাকিবেনা।

উল্লিখিত প্রকারে শ্রী নলিনী মোহন ব্যানাজ্জী মহাশয় পশ্চিম পুটিয়ারী মৌজার সাবেক ১৬৮ নং খতিয়ান ভুক্ত ১৫৬ ও ১৫৯ নং দাগে মোট ৪৭ শতক জমি নির্দায় ও নির্দোষ অবস্থায় ভোগ দখল করিতে থাকিবেন। বিগত রিভিসন্যাল সেটেলমেন্ট জরীপে ১৫৬ নং দাগে ১৬ শতক জমি এবং ১৫৯ নং দাগে ৩১ শতক জমি, দুইটি দাগে মোট ৪৭ শতক জমি বার্ষিক ৪.২৮ টাকা জমার অন্তর্গত হাল ৬২০ নং খতিয়ানে রায়ত দখলি স্বত্ব বিশিষ্ট স্বত্বে উক্ত নলিনী মোহন ব্যানাজ্জী মহাশয়ের নাম বরাবরে ষোল আনা রকমাংশ রেকর্ড ভুক্ত হইয়া স্বত্বলিপি চূড়ান্ত রূপে প্রকাশিত হয়। তদনুসারে তিনি উক্ত জমিতে একক ষোল আনা রকমাংশের মালিক রূপে পূর্বতন জমিদারের স্থলে হাল মালিক পশ্চিম বঙ্গ রাজ্য সরকার পক্ষে অত্র জেলা কালেক্টার বাহাদুর সেরেস্তায় ধার্য খাজনাদি আদায়ে অন্যের বিনা স্বত্ব সংশ্রবে নিবৃত্ত স্বত্বের মালিক রূপে ভোগ দখল করিতে থাকেন।

অতঃপর উক্ত শ্রী নলিনী মোহন ব্যানাজ্জী (রায় সাহেব) - এর সঙ্গত কারণে নগদ টাকার প্রয়োজনে তাহার খরিদ সূত্রে ভোগ দখলীয় ও বিগত রিভিসন্যাল সেটেলমেন্ট জরীপে স্বনামে রেকর্ড ভুক্ত পশ্চিম পুটিয়ারী মৌজার সাবেক ১৬৮ হাল ৬২০ নং খতিয়ানে




District Sub-Registrar-II
Alipore, South 24 Parganas

28 APR 2017

*Notable Chakraborty
Goutam Saha*

লিখিত ৪৭ শতক জমি মধ্যে সাবেক ও হাল ১৫৯ নং দাগে ৩১ শতক জমি হইতে স্থানীয় মাপে চিহ্নিত কমবেশী ৬ কাঠা ১০ ছটাক ০৫ স্তোয়ার ফিট জমি নির্দায় ও নির্দোষ অবস্থায় বিক্রয় ঘোষণা করিলে, পর জনৈক শ্রীমতী চিত্রা ব্যানার্জী মহাশয়া তাহা অবগত হইয়া বিগত ইংরাজী ০৫/০৮/১৯৭৪ তারিখে সহি সম্পাদিত ও আলিপুর জেলা রেজিষ্ট্রী অফিসে রেজিষ্ট্রীকৃত ১ নং বহির ১৪৩ নং ডল্যুমের ১৯২ হইতে ১৯৯ নং পৃষ্ঠায় লিপিবদ্ধ ১৯৭৪ সালের ৫৭০৬ নং এককোতা কোবালা দলিল মূলে উক্ত ৬ কাঠা ১০ ছটাক ০৫ স্তোয়ার ফিট জমি তৎকালিন উপযুক্ত পণ মূল্যে তাহার নিজার্থে ও স্বার্থে নলিনী মোহন ব্যানার্জী মহাশয়ের নিকট হইতে স্বনামে খরিদ করিয়া উক্ত জমির খাস দখল গ্রহণ করতঃ নিজ খরিদা স্বত্ব দখল পরিচালনে সাবেক সাউথ সুবারবন মিউনিসিপ্যালিটির স্থলে বর্তমান কোলকাতা মিউনিসিপ্যাল কর্পোরেশনে তাহার নিজ নাম পতন পূর্বক ১১৫ নং ওয়ার্ডের অন্তর্গত ৮৩, পুটিয়ারী ব্যানার্জী পাড়া রোড, কলিকাতা- ৭০০০৪১ প্রেমিসেস ভুক্ত সম্পত্তি রূপে ধার্য করাদি আদায়ে অন্যের নিরাহেশ ও নির্বিবাদে নিবৃত্ত স্বত্বের মালিক রূপে ভোগ দখল করিতে থাকিবস্থায় তিনি উক্ত ভূ-সম্পত্তির কোন রূপ বিলি-বন্দোবস্ত বা উইলদি না-করিয়া তাহার স্বামী শ্রী মুরারী প্রসাদ ব্যানার্জী, এবং একমাত্র পুত্র শ্রী অষ্টম ব্যানার্জীকে ওয়ারিশ উত্তরাধিকারী রাখিয়া অপর কোন ওয়ারিশান না-রাখিয়া বিগত ইংরাজী ২৩/০২/১৯৯৭ তারিখে পরলোক গমন করিলে পর, মৃত চিত্রা ব্যানার্জীর স্বামী ও পুত্র যথাক্রমে শ্রী মুরারী প্রসাদ ব্যানার্জী ও অষ্টম ব্যানার্জী হয় তৎতাজ পশ্চিম পুটিয়ারী মৌজার সি, এস, ১৬৮, আর, এস, ৬২০নং খতিয়ান ভুক্ত সি, এস, এবং আর, এস, ১৫৯ নং দাগে যাহা বর্তমান কোলকাতা মিউনিসিপ্যাল কর্পোরেশনের ১১৫ নং ওয়ার্ডের অন্তর্গত ৮৩, পুটিয়ারী ব্যানার্জী পাড়া রোড, কলিকাতা- ৭০০০৪১ প্রেমিসেস ভুক্ত স্থানীয় মাপে চিহ্নিত কমবেশী ৬ কাঠা ১০ ছটাক ০৫ স্তোয়ার ফিট জমি হিন্দু উত্তরাধিকার আইনানুসারে ওয়ারিশ সূত্রে প্রাপ্ত হইয়া



District Sub-Registrar-II
Alipore, South 24 Parganas

28 APR 2017

Md. Chakraborty
Gouram/Seha

নিজ নিজ স্বত্ব দখল পরিচালনে ধার্য্য করাদি আদায়ে অন্যের নিরাশ্রে ও নির্ধিবাদে নিবৃঢ় স্বত্বের মালিক রূপে যৌথ ভাবে ভোগ দখল করিতে থাকাকালিন উক্ত মুরারী প্রসাদ ব্যানাজ্জী মহাশয় তাহার প্রাপ্ত অংশের সম্পত্তির কোন বিলি-বন্দোবস্ত বা উইলাদি না-করিয়া তদীয় একমাত্র পুত্র শ্রী অষ্টম ব্যানাজ্জীকে ওয়ারিশ উত্তরাধিকারী রাখিয়া বিগত ইংরাজী ১১/০৮/২০০৫ তারিখে পরলোক গমন করিলে পর, শ্রী অষ্টম ব্যানাজ্জী মহাশয় তাহার মতা ও পিতার ওয়ারিশ সূত্রে প্রাপ্ত পশ্চিম পুটিয়ারী মৌজার সি, এস, ১৬৮, আর, এস, ৬২০ নং খতিয়ান ভুক্ত ১৫৯নং দাগে যাহা বর্তমান কোলকাতা মিউনিসিপ্যাল কর্পোরেশনের ১১৫নং ওয়ার্ডের অন্তর্গত ৮৩, পুটিয়ারী ব্যানাজ্জী পাড়া রোড, কোলকাতা- ৭০০০৪১ প্রেমিসেস ভুক্ত মোট ৬ কাঠা ১০ ছটাক ০৫ স্কোয়ার ফিট জমিতে একক ষোল আনার মালিক রূপে ধার্য্য করাদি আদায়ে অন্যের নিরাশ্রে ও নির্ধিবাদে নিবৃঢ় স্বত্বের মালিক রূপে ভোগ দখল করিতে থাকেন ।

তৎপরে উক্ত অষ্টম ব্যানাজ্জী মহাশয়ের বৈধ কারনে নগদ অর্থের প্রয়োজনে তাহার মতা ও পিতার ওয়ারিশ সূত্রে প্রাপ্ত পশ্চিম পুটিয়ারী মৌজার ১৫৯ নং দাগের উক্ত ৬ কাঠা ১০ ছটাক ০৫ স্কোয়ার ফিট জমি জমা সম্পত্তি হইতে 'ডি' প্রুটে চিহ্নিত রাস্তার জমি সহ মোট ৪ কাঠা ৬ ছটাক জমি হইতে রাস্তার ২ ছটাক জমি বাদে নিম্ন তপশীল চৌহদ্দি ভুক্ত কমবেশী ৪ কাঠা ৪ ছটাক নীট জমি নির্দায় ও নির্দোষ অবস্থায় বিক্রয় ঘোষনা করিলে, অত্র কোবালা দাতাহয় আমরা তাহা অবগত হইয়া নিম্ন তপশীল চৌহদ্দি ভুক্ত কমবেশী ৪ ছটাক ৪ ছটাক ডাঙ্গা জমি বিগত ইংরাজী ২২/০৫/২০০৯ তারিখে সহি সম্পাদিত এবং ডি, এস, আর, ২ আলিপুর অফিসে রেজিষ্ট্রীকৃত ১নং বহির সিডি ২১নং ভলুমে ১৭৪৯ হইতে ১৭৬১ নং পৃষ্ঠায় লিপিবদ্ধ ২০০৯ সালের ০৫৫১০নং এককোতা কোবালা দলিল মূলে অষ্টম ব্যানাজ্জী মহাশয়ের নিকট হইতে আমাদের নিজার্থে ও স্বার্থে



District Sub-Register-II
Alipore, South 24 Parganas

28 APR 2017

*Nobho Chelakobong
Goutam Saha*

উভয়ের নাম বরাবরে খরিস করিয়া উক্ত জমির খাস দখল গ্রহণ করতঃ নিজ নিজ খরিদা স্বত্ব দখল পরিচালনে উক্ত জমির উপরে টালির ছাউনী যুক্ত ঘর বারান্দা নিশ্চান করিয়া সমতুল্যাংশের মালিক রূপে বর্তমান কোলকাতা মিউনিসিপ্যাল কর্পোরেশনে আমাদের নাম পতন পূর্নক ১১৫নং ওয়ার্ডের অন্তর্গত ৮৩এ, পুটিয়ারী ব্যানার্জী পাড়া রোড, কোলকাতা- ৭০০০৪১ প্রেমিসেস ভুক্ত সম্পত্তি রূপে ধার্য করা দি আদায় দিতে থাকিয়া উক্ত জমির উপরস্থ নির্মিত ১০০০ স্কোয়ার ফিট পরিমাপের গৃহাদিতে সুরঞ্জিৎ সাহা, পিতা 'বলাই সাহাকে মাসিক ৫০০.০০ (পাঁচশত) টাকায় ভাড়া দিয়া এবং প্রতি মাসের ভাড়া টাকা আদায় লইয়া অন্যের নিরাংশে ও নির্বিবাদে নিবৃত্ত স্বত্বের মালিক রূপে এযাবৎকাল যৌথ ভাবে ভোগ দখল করিয়া আসিতেছি । নিম্ন তপশীল চৌহদ্দি ভুক্ত কমবেশী ৪ কাঠা ৪ ছটাক জমি মায় গৃহাদিতে আমাদের বিক্রয় যোগ্য নিবৃত্ত স্বত্ব দখল ও অধিকার আছে । উক্ত সম্পত্তির এ্যাসেসি নং ৪১১১৫১০১২৩৯৯ হইতেছে ।

এক্ষনে অত্র কোবালা দাতব্য আমাদের নানাবিধ সঙ্গত কারনে নগদ অর্থের বিশেষ প্রয়োজনে আমাদের খরিস সূত্রে ভোগ দখলীয় পশ্চিম পুটিয়ারী মৌজার সি, এস, ১৬৮, আর, এস, ৬২০ নং খতিয়ান ভুক্ত সি, এস, এবং আর, এস, ১৫৯ নং দাগ ভুক্ত যাহা বর্তমান কোলকাতা মিউনিসিপ্যাল কর্পোরেশনের ১১৫নং ওয়ার্ডের অন্তর্গত ৮৩এ, পুটিয়ারী ব্যানার্জী পাড়া রোড, কোলকাতা- ৭০০০৪১ প্রেমিসেস ভুক্ত নিম্ন তপশীল চৌহদ্দি ভুক্ত কমবেশী ৪ চার কাঠা ৪ চার ছটাক ডাঙ্গা হাল বাস্তু জমি মায় তদুপরিস্থিত টালির ছাউনী যুক্ত ১০০০ স্কোয়ার ফিট পরিমাপের ঘর বারান্দা সাজপাট বৃক্ষাদি মায় ভাড়াটিয়া সহ সম্পত্তি বেলমোতা ১৬,৫০,০০০.০০ (ষোল লক্ষ পঞ্চাশ হাজার) টাকা পন মূল্য ধার্যে সম্পূর্ণ নির্দায় ও নির্দেষ অবস্থায় বিক্রয় করিবার অভিপ্রায় ঘোষনা করিলে আপনি অত্র কোবালা গ্রহীতা তাহা লোক পরম্পরায় অবগত হইয়া আমাদের প্রস্তাবিত পন মূল্য



District Sub-Registrar-II
Alipore, South 24 Parganas

28 APR 2017

Atke Chelomborg
Gouram Saha

বাজারেচিৎ মূল্য জানিয়া উক্ত মূল্য ধার্য্য স্বীকারে মং ১৬,৫০,০০০.০০ (ষোল লক্ষ পঞ্চাশ হাজার) টাকা পণ মূল্য প্রদানে নিম্ন তপশীল বর্ণিত সম্পত্তি খরিস করিতে ইচ্ছুক হইয়া গ্রাহক রূপে আমাদের নিকট উহার প্রকাশ ও প্রস্তাব করায়, অত্র কোবালা দাতাঘর আমরা আপনার প্রস্তাব গ্রহণ করতঃ নিম্ন তপশীল বর্ণিত সম্পত্তি আপনাকে বিক্রয় করিতে রাজী হইয়া ধার্য্যকৃত পণ মূল্যের সমুদয় মং ১৬,৫০,০০০.০০ (ষোল লক্ষ পঞ্চাশ হাজার) টাকা আমরা নিম্ন লিখিত জায় মত আপনার নিকট হইতে গ্রহণ করিয়া পণ মূল্যের সমুদয় টাকার প্রাপ্তি স্বীকারে অত্র কোবালা দলিল খানি আপনার নাম বরাবরে যথারীতি সহি সম্পাদন ও রেজিষ্ট্রী করিয়া দিয়া নিম্ন তপশীল বর্ণিত এবং অত্র দলিল সর্গীয় নকশায় সাল রঙের সীমা রেখার দ্বারা 'ডি' প্রটে চিহ্নিত কমবেশী ৪ চার কাঠা ৪ চার ছটাক বাধু জমি মার গৃহাদি সহ সম্পত্তি অদ্য আপনাকে সাফ বিক্রয় করিয়া অত্র বিক্রীত সম্পত্তি হইতে আমরা মার আমাদের পুত্র, পৌত্রাদি, ওয়ারিশাণ ও স্থলাভিষিক্তগণ ক্রমে চিরতরে নিঃস্বত ও দখলচ্যুত হইলাম। অত্র বিক্রীত সম্পত্তিতে আমাদের যাহা কিছু স্বত্ব সামিত্ব দখল অধিকার দাবি দাওয়া লভ্যাংশ ইত্যাদি ছিল ও আছে, তৎসমুদয় চিরতরে রদ ও রহিত হইয়া সর্বতোভাবে আপনার প্রতি বস্তাইল ও অর্শ্বিল। অত্র কোবালা গ্রহীতা আপনি অদ্যকার তারিখ হইতে অত্র বিক্রীত সম্পত্তিতে আমাদের যাবতীয় স্বত্ব স্বত্ববান, দখলে দখলিকার হইয়া মালিকান সেৱেণ্ডায় এবং বর্তমান কোলকাতা মিউনিসিপ্যাল কর্পোরেশনে আমাদের নামের স্থলে আপনার নিজ নাম পত্তন করতঃ রাজস্ব খাজনা ও কর্পোরেশনের ধার্য্য করাদি সন সন আদায় সিতে থাকিয়া অন্যের নিরাশ্রয় ও নির্ভিবাদে নির্বৃঢ় স্বত্বের মালিক রূপে যদৃচ্ছা ভাবে এবং উক্ত জমির উপরস্থ টাকির ছাউনী যুক্ত গৃহাদি ভাঙ্গিয়া উহাতে বাধু বাটী দালান কোঠা ইমারত বাড়ী নিশ্চরান পূর্কক বসবাসদির দ্বারা জমির সংলগ্ন ১২' ফুট প্রশস্থ কমন প্যাসেজের উপর দিয়া সান্তব্য যানবাহনাদি সহ অবাধে যাতায়াত ও ব্যবহার করিয়া এবং উক্ত কমন প্যাসেজের উপর কিংবা তলদেশ



District Sub-Registrar-II
Alipore, South 24 Parganas

28 APR 2017

Mr. Chakraborty
 Goufam Sule

দিয়া আইনানুমেদিত ইলেকট্রিক লাইন, পানীয় জলের পাইপ লাইন, টেলিফোন
 ক্যানেকশান, গ্যাস ইত্যাদি অনয়ন করতঃ এবং জল নিকাশী ড্রেন নিৰ্মাণের মাধ্যমে জমির
 ব্যবহার্য জল ইত্যাদি নিকাশ করিয়া অন্যের নিরাশ্রমে ও নিৰ্বিবাদে নিৰ্ব্যুত স্বত্বের মালিক
 রূপে দান, বিক্রয়, বিলি-বন্দোবস্ত ইত্যাদির দ্বারা সর্ববিধ হস্তান্তর রূপান্তর অবস্থান্তর
 কবনের যদুখ্য ক্ষমতা যুক্ত পুত্র, পৌত্রাদি, ওয়ারিশান ও স্থলাভিষিক্তগণ ক্রমে পরম সুখে
 ভোগ দখল ও ব্যবহার করিতে থাকুন। তাহাতে আমরা মায় পুত্র, পৌত্রাদি ওয়ারিশান ও
 স্থলাভিষিক্তগণ ক্রমে কেহ কছিন কালেও কোন রূপ ওজরাপত্তি কিংবা দাবী দাওয়া
 করিবনা বা করিতে পরিবেনা। করিলেও তাহা অত্র দলিল বনিয়াদে সৰ্ব হানে সৰ্ব প্রকার
 অফিস আদালতে সৰ্বতোভাবে বাতিল ও নামভুল বলিয়া গণ্য হইবে।

এতদ্বারা স্বীকার অস্বীকার প্রকাশ ও প্রচার করিতেছি যে, অত্র কোবালা দাতা দ্বয়
 আমরা নিম্ন তপশীল বর্ণিত-অত্র বিক্রীত সম্পত্তি বা উহার কোন অংশ ইতি পূর্বে দান,
 বিক্রয়, বিলি-বন্দোবস্ত ইত্যাদির দ্বারা অপর কাহারও নিকট কোনরূপ হস্তান্তর কিংবা দায়
 সংযোগাদি করিনাই বা হস্তান্তর করিবার উদ্দেশ্যে কাহারও সহিত চুক্তি করিনাই বা বায়না
 করিনাই। অত্র বিক্রীত সম্পত্তির সীমানাদি লইয়া কাহারও সহিত বিরোধ কিংবা গত্তগোল
 নাই বা কোন আদালতে মামলা মোকদ্দমা চলতি বা পেত্তি নাই। বিক্রীত জমি সরকার
 বাহাদুর, কে, এম, ডি, এ, অথবা কোন বেসরকারী প্রতিষ্ঠান কর্তৃক এ্যাকুইজিশান বা
 রিকুইজিশান হয় নাই বা ঐ মর্মে অন্যান্য কোন নোটিশ জারী হয় নাই। আমাদের
 পূর্ববর্তী গনের আমল হইতে উক্ত জমিতে কাহারও খোর পোষের চার্জ নাই বা পীরোত্তর
 ওয়াকফ ট্রাষ্ট উক্ত সম্পত্তি নহে এবং আমরা কাহারও বেনামদার নহি। সম্পূর্ণ নির্দায় ও
 নিৰ্দোষ অবস্থায় নিম্ন তপশীল ট্রাষ্ট উক্ত কমাৰশী ৪ কাঠা ৪ ছটাক জমি মায়
 তদুপরিস্থিত টালির ছাটনী যুক্ত গৃহাদি সাত পাট সহ সম্পত্তি অস্য আপনাকে সার্ব বিক্রয়



District Sub-Registrar-II
Alipore, South 24 Parganas

28 APR 2017

Adala Chakraborty
 Goutam, Sec 1

করিয়া ও দখল দিয়া অত্র বিক্রীত সম্পত্তি হইতে আমরা চিরতরে নিঃস্বত্ব ও দখলচ্যুত হইলাম।

প্রকাশ থাকে যে, আমাদের উপরোক্ত উক্তি সমূহের ও ব্যাণের মধ্যে যদি কোনও একটি উক্তি মিথ্যা কিংবা তথাকতা বলিয়া প্রকাশ পাইয়া যদি ভবিষ্যতে আপনার অত্র খরিদা স্বত্বের ও স্বার্থের হানি হয়, কিংবা দখলে বাধা বিঘ্ন ঘটে, তাহা হইলে আমরা দায়ী থাকিব এবং আপনার যাহা কিছু ক্ষতি খেসারৎ ও খরচ হইবে, তৎসহ পূর্ণ মূল্যের গৃহীত সমুদয় টাকা প্রচলিত ব্যাংকিং সুদ সহ আপনাকে ফেরৎ দিতে আমরা মায় ওয়ারিশাণগণ জন্মে বাধা ও স্বীকৃত রহিলাম।

আরও প্রকাশ থাকে যে, অত্র কোবালা দলিলে যদি কোন ভুল ভ্রান্তি থাকে প্রকাশ পাইয়া যদি ভবিষ্যতে অত্র কোবালা দলিলের পোষকে আপনার অনুকূলে কোন সংশোধনী দলিল সম্পাদন ও রেজিষ্ট্রী করিয়া দিবার আবশ্যিক হয়, তাহাও আমরা আপনার তলবমত আপনার খরচায় বিনা ওজরাপত্তিতে আপনার অনুকূলে উপযুক্ত সংশোধনী দলিল রেজিষ্ট্রী করিয়া দিতে বাধা ও স্বীকৃত রহিলাম।

অত্র কোবালা দাতাঘর আমরা এতদ্বারা স্বীকার অস্বীকার প্রকাশ ও প্রচার করিতেছি যে, বিগত ইংরাজী ২০০৯ সালে ডি, এস, আর, ২ আলিপুর অফিসে রেজিষ্ট্রীকৃত ১ নং বহির ৫৫১০ নং কোবালা দলিল মূলে নিম্ন তপশীল চৌহদ্দি ভুক্ত ৪ কাঠা ৪ ছটাক জমি অত্র কোবালা দাতা ঘর আমরা খরিদ করি। কিন্তু উক্ত দলিলের ৫ম পৃষ্ঠায় জমির স্বঠিক প্রট নং 'ডি'-এর স্থলে ভুল বশত: 'ডি ১' লিখিত হইয়াছে এবং ৬ষ্ঠ পৃষ্ঠায় জমির চৌহদ্দি সম্পূর্ণ ভুল লিখিত হইয়াছে। সেকারণে উক্ত জমির স্বঠিক চৌহদ্দি ও প্রট নম্বর অত্র কোবালা দলিলের তপশীল চৌহদ্দিতে শুদ্ধ ভাবে লিখিত হইল।

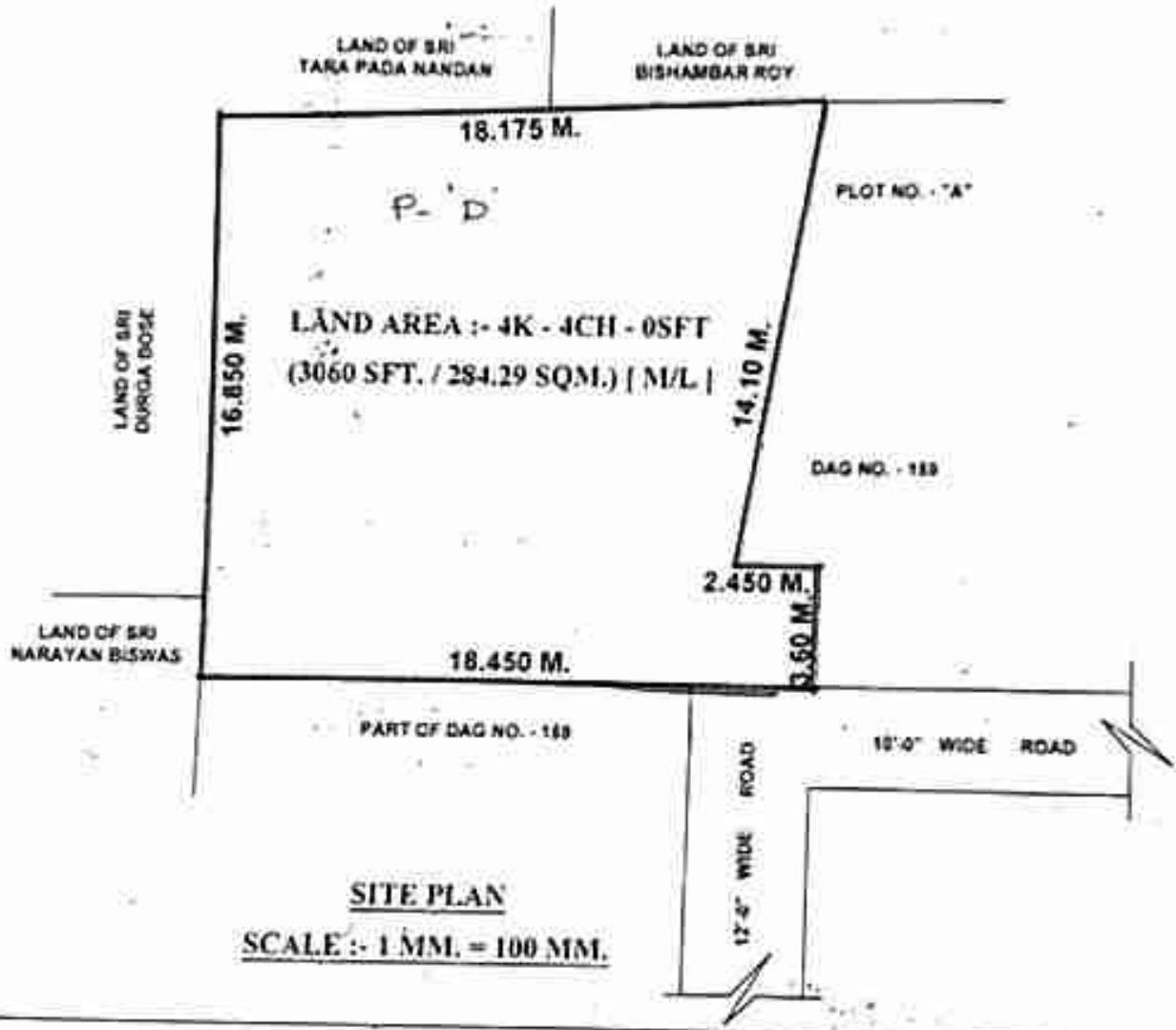


District Sub-Registrar-II
Alipore, South 24 Parganas

28 APR 2017

PLAN AT MOUZA - PASCHIM PUTIARY, J.L. NO.26, PARGANA - MAGURA, R.S. NO.275, TOUZI NO.18, COMPRISED IN C.S. & R.S. DAG NO.159, C.S. KHATIAN NO.168, P.S. KHATIAN NO.620, WITHIN THE LOCAL LIMITS OF THE KOLKATA MUNICIPAL CORPORATION WARD NO.115, BEING KNOWN AS PREMISES NO.83A, PUTIARY BANERJEE PARA ROAD, POLICE STATION - BEHALA THEN THAKURPUKUR NOW P.S. HARIDDEVPUR, KOLKATA - 700041, BEING ASSESSEE NO.41-115-10-12399 DISTRICT : SOUTH 24-PARGANAS, STRUCTURE AREA - 1000 SQ.FT.

LAND AREA :- 4K - 4CH - 0SFT (3060 SFT. / 284.29 SQM. (M/L)
 MARKED IN RED BORDER



SITE PLAN
SCALE :- 1 MM. = 100 MM.

Alake Chakravarty
youfarn saha

[Handwritten Signature]

SIGNATURE^{OF} VENDORS. SIGNATURE^{OF} PURCHASER



District Sub-Registrar-II
Aijpore, South 24 Parganas

28 APR 2017

Certificate of Registration under section 60 and Rule 69.

Registered in Book - I

Volume number 1602-2017, Page from 98080 to 98107
being No 160203458 for the year 2017.



Digitally signed by RINA CHAUDHURY
Date: 2017.05.03 12:18:08 +05:30
Reason: Digital Signing of Deed.

R. Chaudhury

(Rina Chaudhury) 03/05/2017 12:18:07
DISTRICT SUB-REGISTRAR
OFFICE OF THE D.S.R. - II SOUTH 24-PARGANAS
West Bengal.



(This document is digitally signed.)

Abul Chakraborty
Gouram Saha

এতদর্থে সুস্থ শরীরে সরল মনে অন্যের বিনানুরোধে বেচ্ছায় সজ্ঞানে আমরা অত্র কোবালা দলিল খানি পাঠ করিয়া ইহার মর্ম সম্যক অবগত হইয়া ধার্যকৃত পণ মূল্যের সমুদয় টাকা নিম্ন লিখিত জায়মত আপনার নিকট হইতে বুদ্ধিয়া পাইয়া পণ মূল্যের সমুদয় টাকার প্রাপ্তি স্বীকারে আপনার নাম বরাবরে অত্র কোবালা দলিল খানি যথারীতি সহি সম্পাদন করিলাম। ইতি- তারিখ ইংরাজী ২০১৭ সালের ২৮শে সেপ্টেম্বর, মোতাবেক বাংলা ১৪২৪ সনের ১৪ই শেহর।

তপশীল বিক্রীত সম্পত্তির বিবরণ ও
জমির চৌহদ্দি :-

জেলা- দক্ষিণ ২৪- পরগনা, থানা- সাবেক বেহালা, তৎপরে ঠাকুরপুকুর, হাল হরিদেবপুর, এ. জি. এস. আর, অফিস বেহালা, কোলকাতা মিউনিসিপ্যাল কর্পোরেশনের "এস, এস, ইউনিট" ১১৫নং ওয়ার্ডের অন্তর্গত ৮৩এ, পুটিয়ারী ব্যানার্জী পাড়া রোড, কোলকাতা- ৭০০০৪১ প্রেমিসেস ভুক্ত পরগনা- মাগুরা, অত্র জেলা কালেক্টারির ১৮নং তৌজি ভুক্ত রেঃ সাঃ নং ২৭৫, জেঃ এলঃ নং ২৬, মৌজা- পশ্চিম পুটিয়ারী গ্রামে সাবেক জেলা জরীপের ১৬৮নং খতিয়ান ভুক্ত এবং বিগত রিভিসন্যাল স্টেটমেন্ট জরীপের ৬২০নং খতিয়ানে লিখিত ৪৭ শতক জমির কাত বার্ষিক ৪ টাকা ২৮ পয়সা জমার অন্তর্গত রায়ত দখলী স্বত্ব বিশিষ্ট স্বত্বের জমি জমা সম্পত্তি মধ্যে সি, এস, এবং আর, এস, ১৫৯ (একশত উনযাট) নং দাগে আমাদের খরিদ সূত্রে ভোগ দখলীয় নিম্ন চৌহদ্দি ভুক্ত কমবেশী ৪ চার কাঠা ৪ চার ছটাক ডাঙ্গা হাল বাস্তু জমি মায় তদুপরিস্থিত টালির ছাউনী যুক্ত ১০০০ হোয়ার ফিট কভার্ড এরিয়া যুক্ত ঘর বারাম্পা সাজপাট বৃক্ষাদি সহ জমির লাগোয়া পশ্চিম পার্শ্বের ১২'-০" ফুট প্রশস্ত কমন প্যাসেজের সর্ববিধ ব্যবহারিক স্বত্ব, চলাচল স্বত্ব, ইজমেন্ট রাইট সহ দরবস্তু হক হকুক অত্র কোবালা



District Sub-Registrar-I
Alipore, South 24 Parganas

28 APR 2017

Nobho Chakraborty
Goutam Saha

দলিলের বিক্রীত সম্পত্তি হইতেছে। বিক্রীত জমি অত্র দলিল সহ গ্রন্থীত নকশায় জাল রঙের সীমা রেখার দ্বারা চিহ্নিত হইল, অত্র দলিল সহ গ্রন্থীত নকশা অত্র কোবালা দলিলের একাংশ বলিয়া সর্ভত্র গণ্য হইবে। ইহার বার্ষিক হারাহারি খাজনা ৮০ পয়সা দিতে হয়, মালিক পশ্চিম বঙ্গ রাজ্য সরকার পক্ষে অত্র জেলা কালেক্টার বাহাদুর। বিক্রীত সম্পত্তি কোলকাতা মিউনিসিপ্যাল কর্পোরেশনের ৮৩এ, পুটিয়ারী বানাজুড়ী পাড়া রোড, কোলকাতা - ৭০০০৪১ প্রেমিসেস ভুক্ত সম্পত্তি হইতেছে। ইহার এ্যাসেসি নং ৪১১১৫১০১২৩৯৯।


মৌজা - পশ্চিম পুটিয়ারী, জে. এল. নং ২৬.

খতিয়ান নং -	দাগ নং	জমির পরিমাণ
সি. এস. ১৬৮.	সি. এস. এ৫৫	৪ কাঠা ৪ ছটাক জমি মাগ
আর. এস. ৬২০.	আর. এস. ১৫৯.	গৃহাদি সহ অত্র কোবালা দলিলের বিক্রীত সম্পত্তি হইতেছে।

জমির চৌহদ্দি :-

- উত্তরে :- আর. এস. ১৫৯ নং দাগে অন্যের জমি ও নারায়ণ বিশ্বাসের জমি।
 দক্ষিণে :- আর. এস. ১৫৯ নং দাগের 'এ' প্লট ও বিশুভর রায়ের জমি।
 পূর্বে :- শ্রী দুর্গা বোস ও শ্রী তারাপদ নন্দনের জমি।
 পশ্চিমে :- ১২'-০" ফুট প্রশস্ত কমন প্যাসেজ ও ১৫৯ নং দাগের অংশ।

এই ঘের চৌহদ্দি মধ্যে কমবেশী ৪ কাঠা ৪ ছটাক বাস্তু জমি মাগ গৃহাদি সহ অত্র কোবালা দলিলের বিক্রীত সম্পত্তি হইতেছে।



কোবালা গ্রন্থীতার স্বাক্ষর:-



District Sub-Registrar-II
Alipore, South 24 Parganas

28 APR 2017

Atke Chakraborty
Jyotam Saha

*টাকার জায় :-

বিগত	ইং ২০/০৭/২০১৩	তারিখে	নগদে	প্রাপ্ত	_____	১,৯০,০০০.০০	টাকা,
"	ইং ১৫/১২/২০১৩	"	"	"	_____	১,২০,০০০.০০	টাকা,
"	ইং ২৮/০১/২০১৪	"	"	"	_____	১,৭০,০০০.০০	টাকা,
"	ইং ১০/০৫/২০১৪	"	"	"	_____	১,২০,০০০.০০	টাকা,
"	ইং ২৮/০৮/২০১৪	"	"	"	_____	১,২০,০০০.০০	টাকা,
"	ইং ১০/১২/২০১৪	"	"	"	_____	১,৫০,০০০.০০	টাকা,
"	ইং ১৮/০৬/২০১৫	"	"	"	_____	১,৫০,০০০.০০	টাকা,
"	ইং ০৬/০৯/২০১৫	"	"	"	_____	১,২০,০০০.০০	টাকা,
"	ইং ১৫/১২/২০১৫	"	"	"	_____	১,০০,০০০.০০	টাকা,
"	ইং ০৮/০৬/২০১৫	"	"	"	_____	১,২০,০০০.০০	টাকা,
অন্যকার তারিখে নগদে প্রাপ্ত					_____	১০,০০০.০০	টাকা,

সর্ব মোট প্রাপ্ত - ১৬,৫০,০০০.০০ টাকা,
=====

মং হোল লক্ষ পঞ্চাশ হাজার টাকা মাত্র আমরা বুঝিয়া পাইলাম ।

Atke Chakraborty
Jyotam Saha

মুসাবিদাকারক :-

Suresh Choudhury
(স্বতন্ত্র ভৌমিক),
এ্যাডভোকেট,

আলিপুর পুলিশ কোর্ট,
কোলকাতা-৭০০০২৭।

Emo.No:- WB/2777/1999.

অক্ষর বিন্যাস :-

[Signature]
আলিপুর, কোলকাতা-২৭।

ইসাদি :-

① *Sudip Mondal.*
৭/1/1 Mitral Gupta Rd.
Kul- 82.

② *Suresh Choudhury*
Advocate
Alipur Police Court,
Kolkata-700027.



District Sub-Register-II
Alipore, South 24 Parganas

28 APR 2017

Govt. of West Bengal
Directorate of Registration & Stamp Revenue
e-Challan

GRN : 19-201718-000637328-1

Payment Mode : Online Payment

GRN Date : 26/04/2017 11:51:04

Bank : State Bank of India

BRN : IK00DZWKZ8

BRN Date : 26/04/2017 11:51:42

I - 3158/13

DEPOSITOR'S DETAILS

Id No. : 160200005506277/2017

Query No. Query Year

Name : Goutam Kr. Pramanik

Contact No. :

Mobile No. : +91 9732926362

E-mail :

Address : Belladanga.

Applicant Name : Mr SUBRATA BHOWMICK

Office Name :

Office Address :

Status of Depositor : Others

Purpose of payment / Remarks : Sale, Sale Document Payment No 6

PAYMENT DETAILS

Sl. No.	Identification No.	Head of A/C Description	Head of A/C	Amount(₹)
1	160200005506277/2017	Property Registration- Reg station Fees	0030-03-104-001-16	40002
2	160200005506277/2017	Property Registration- Stamp duty	0030-02-103-003-02	238758

Total

278760

In Words : Rupees Two Lakh Seventy Eight Thousand Seven Hundred Sixty only





2-3158/17

Government of West Bengal
Directorate of Registration & Stamp Revenue

e-Assessment Slip

Query No / Year	1602-0000550627/2017	Office where deed will be registered
Query Date	24/04/2017 2:40:04 PM	D S R -11 SOUTH 24-PARGANAS, District South 24-Parganas
Applicant Name, Address & Other Details	SUBRATA BHOWMICK ALIPORE POLICE COURT, Thana Alipore, District South 24-Parganas, WEST BENGAL, PIN - 700027, Mobile No. 9831735125, Status Advocate	
Transaction	Additional Transaction	
[0101] Sale, Sale Document	[4305] Other than Immovable Property, Declaration [No of Declaration - 2]	
Set Forth value	Market Value	
Rs 16,50,000/-	Rs 39,95,633/-	
Total Stamp Duty Payable(SD)	Total Registration Fee Payable	
Rs 2,39,758/- (Article 23)	Rs 40,002/- (Article A(1), E, M(b), H)	
Mutation Fee Payable	Expected date of Presentation of Deed	Amount of Stamp Duty to be Paid by Non Judicial Stamp
		Rs 1,000/-
Remarks	Received Rs. 50/- (FIFTY only) from the applicant for issuing the assement slip (Urban area)	

Land Details :

District South 24-Parganas, P S - Thakurpukur, Corporation KOLKATA MUNICIPAL CORPORATION, Road Putlan Banerjee Para Road, Road Zone (Jagunath Ukil Road (Ward 115) - MG Road (Ward 115)) . . Premises No. 83A, Ward No. 115

Sch No	Plot Number	Khatian Number	Land Use Proposed	ROR	Area of Land	SetForth Value (In Rs.)	Market Value (In Rs.)	Other Details
L1			Bastu		1500 Sq Ft	7,90,000/-	16,62,295/-	Width of Approach Road 12 Ft, Encumbered by Tenant.
L2			Bastu		1560 Sq Ft	8,00,000/-	20,58,338/-	Width of Approach Road 12 Ft.
TOTAL :					7.0125Dec	15,90,000 /-	37,40,633 /-	
Grand Total :					7.0125Dec	15,90,000 /-	37,40,633 /-	

Structure Details :

Sch No	Structure Details	Area of Structure	Setforth Value (In Rs.)	Market value (In Rs.)	Other Details
S1	On Land L1	1000 Sq Ft.	60,000/-	2,55,000/-	Structure Type: Structure Tenanted.

Gr. Floor, Area of floor 1000 Sq Ft Residential Use, Cemented Floor, Age of Structure: 0Year, Roof Type Tiles Shed, Extent of Completion: Complete

Total :	1000 sq ft	60,000/-	2,55,000/-
---------	------------	----------	------------

Goutam Saha



[Signature]

Sl No	Name & address	Status	Execution Admission Details :
1	ALOKE CHAKRABORTY Son of Late MUKUL KANTI CHAKRABORTYA/162 BAGHA JATIN, P O - REGENT ESTATE, P S - Jadavpur, District -South 24-Parganas, West Bengal, India, PIN - 700092 Sex Male, By Caste Hindu, Occupation Service, Citizen of India, PAN No. AFSPC7027A Status Individual, Executed by Self To be Admitted by Self	Individual	Executed by Self To be Admitted by Self
2	GOUTAM SAHA Son of Late PRAN BALLAV SAHACHAKDAHA SAHAPARA, P O - PURBA PUTIARY, P S - Regent Park, District -South 24-Parganas, West Bengal, India, PIN - 700093 Sex Male, By Caste Hindu, Occupation Business, Citizen of India, PAN No. BQDPS8700D Status Individual, Executed by Self To be Admitted by Self	Individual	Executed by Self To be Admitted by Self

Buyer Details :

Sl No	Name & address	Status	Execution Admission Details :
1	PRADIP SAHA Son of Late NARAYAN PADA SAHA 2035, MAHATMA GANDHI ROAD, P O - HARIDDEVPUR, P S - Thakurpukur, District -South 24-Parganas, West Bengal, India, PIN - 700082 Sex Male, By Caste Hindu, Occupation Business, Citizen of India, PAN No. ASBPS2103H Status Individual, Executed by Self To be Admitted by Self	Individual	Executed by Self To be Admitted by Self

Transfer of property for L1		
Sl.No	From	To, with area (Name-Area)
1	ALOKE CHAKRABORTY	PRADIP SAHA-1.71875 Dec
2	GOUTAM SAHA	PRADIP SAHA-1.71875 Dec
Transfer of property for L2		
Sl.No	From	To, with area (Name-Area)
1	ALOKE CHAKRABORTY	PRADIP SAHA-1.7875 Dec
2	GOUTAM SAHA	PRADIP SAHA-1.7875 Dec
Transfer of property for S1		
Sl.No	From	To, with area (Name-Area)
1	ALOKE CHAKRABORTY	PRADIP SAHA-500 Sq Ft
2	GOUTAM SAHA	PRADIP SAHA-500 Sq Ft

Note:

1. If the given information are found incorrect, then the assessment made stands invalid.



4. 45 days (i.e. upto 07/08/2017) for registration.
3. Standard User charge of Rs. 240/- (Rupees Two hundred forty) only includes all taxes per document upto 17 (seventeen) pages and Rs. 7/- (Rupees seven) only for each additional page will be applicable.
4. e-Payment of Stamp Duty and Registration Fees can be made if Stamp Duty or Registration Fees payable is more than Rs. 5000/-.
5. e-Payment is compulsory if Stamp Duty payable is more than Rs. 50,000/- or Registration Fees payable is more than 5,000/- or both w.e.f 1st September 2016.
6. Web-based e-Assessment report is provisional one and subjected to final verification by the concerned Registering Officer.
7. Quoting of PAN of Seller and Buyer is a must when the market value of the property exceeds Rs. 10 lac (Income Tax Act, 1961). If the party concerned does not have a PAN, he/she has to submit a declaration in form no. 60 together with all particulars as required.
8. Rs. 50/- (Rupees fifty) only will be charged from the Applicant for issuing of this e-Assessment Slip if the property under transaction situates in Municipality/Municipal Corporation/Notified Area.
9. Mutation fees are also collected if stamp duty and registration fees are paid electronically i.e. through GRIPS. If those are not paid through GRIPS then mutation fee are required to be paid at the concerned BLLRO office.



Query No / Year	I-1602-03458/2017	Office	Deed is registered
Query Date	1602-0000550627/2017 24/04/2017 2:40:04 PM	D S R - II South 24	SOUTH 24-PARGANAS, District Parganas
Applicant Name, Address & Other Details	SUBRATA BHOWMICK ALIPORE POLICE COURT, Thana: Alipore, District: South 24-Parganas, WEST BENGAL, PIN - 700027 Mobile No 9831735 125, Status Advocate		
Transaction	Additional Transaction		
[0101] Sale, Sale Document	[4301] Other than Immovable Property, Declaration [No of Declaration 2]		
Set Forth value	Market Value		
Rs 16,50,000/-	Rs 16,05,633/-		
Stampduty Paid(SD)	Registration Fee Paid		
Rs 2,39,758/- (Article 23)	Rs 40,002/- (Article A(1), E, M(b), H)		
Remarks	Received Rs 50/- (FIFTY only) from the applicant for issuing the assessment slip. (Urban area)		

Land Details :

District South 24-Parganas, P S - Thakurpukur, Corporation KOLKATA MUNICIPAL CORPORATION, Road: Purna Banerjee Para Road, Road Zone (Jadunath Uki Road (Ward 115) -- M G Road (Ward 115)) . . Premises No 83/ Ward No. 115

Sch No	Plot Number	Khatian Number	Land Use Proposed	ROR	Area of Land	Set Forth Value (In Rs.)	Market Value (In Rs.)	Other Details
L1			Bastu		1500 Sq Ft	7,90,000/-	16,82,295/-	Width of Appro Road 12 Ft., Encumbered Tenant
L2			Bastu		1560 Sq Ft	8,00,000/-	20,58,338/-	Width of Appro Road: 12 Ft.
TOTAL :					7.0125Dec	15,90,000 /-	37,40,633 /-	
Grand Total :					7.0125Dec	15,90,000 /-	37,40,633 /-	







Structure Details :

Sch No	Structure Details	Area of Structure	Setforth Value (In Rs.)	Market value (In Rs.)	Other Details
S1	On Land L1	1000 Sq Ft	60,000/-	2,55,000/-	Structure Type: Structure Ten
Gr Floor, Area of floor - 1000 Sq Ft, Residential Use, Cemented Floor, Age of Structure: 0Year, Roof Type Tiles Shed, Extent of Completion Complete					
Total :		1000 sq ft	60,000 /-	2,55,000 /-	






Details

Name, Address, Photo, Finger print and Signature

No	Name	Photo	Fingerprint	Signature
1	ALOKE CHAKRABORTY Son of Late MUKUL KANTI CHAKRABORTY Executed by: Self, Date of Execution: 28/04/2017 Admitted by: Self, Date of Admission: 28/04/2017, Place: Office			
		28/04/2017	28/04/2017	28/04/2017
A/162, BAGHA JATIN, P.O:- REGENT ESTATE, P.S:- Jadavpur, District:-South 24-Parganas, West Bengal, India, PIN - 700092 Sex: Male, By Caste: Hindu, Occupation: Service, Citizen of: India, PAN No.:AFSPC7027A Status: Individual				
2	GOUTAM SAHA Son of Late PRAN BALLAV SAHA Executed by: Self, Date of Execution: 28/04/2017 Admitted by: Self, Date of Admission: 28/04/2017, Place: Office			
		28/04/2017	28/04/2017	28/04/2017
CHAKDAHA SAHAPARA, P.O:- PURBA PUTIARY, P.S:- Regent Park, District:-South 24-Parganas, West Bengal, India, PIN - 700093 Sex: Male, By Caste: Hindu, Occupation: Business, Citizen of: India, PAN No.:BQDPS8700D Status: Individual				

Buyer Details :

Sl No	Name, Address, Photo, Finger print and Signature
1	Name Photo Finger Print Signature
1	PRADIP SAHA (Presentant) Son of Late NARAYAN PADA SAHA Executed by: Self, Date of Execution: 28/04/2017 Admitted by: Self, Date of Admission: 28/04/2017, Place: Office
	  
	Son of Late NARAYAN PADA SAHA Sex: Male, By Caste: Hindu, Occupation: Business, Citizen of: India, PAN No.:ASBPS2103H Status: Individual

Identifier Details :

Mr Raju Shaw
 Son of Mr. Ashoke Shaw
 543, Matilal Gupta Road, P O - Handevpur, P S - Thakurgaon, District:-South 24-Parganas, West Bengal, India, PIN - 700082, Sex Male, By Caste Hindu, Occupation: Business, Citizen of India, Identifier Of ALOKE CHAKRABORTY, GOUTAM SAHA, PRADIP SAHA



Transfer of property for L1

Sl.No	From	To. with area (Name-Area)
1	ALOKE CHAKRABORTY	PRADIP SAHA-1 71875 Dec
2	GOUTAM SAHA	PRADIP SAHA-1 71875 Dec

Transfer of property for L2

Sl.No	From	To. with area (Name-Area)
1	ALOKE CHAKRABORTY	PRADIP SAHA-1 7875 Dec
2	GOUTAM SAHA	PRADIP SAHA-1 7875 Dec

Transfer of property for S1

Sl.No	From	To. with area (Name-Area)
1	ALOKE CHAKRABORTY	PRADIP SAHA-500 Sq Ft
2	GOUTAM SAHA	PRADIP SAHA-500 Sq Ft

Endorsement For Deed Number : I - 160203458 / 2017

On 24-04-2017

Certificate of Market Value(WB PUVI rules of 2001)

Certified that the market value of this property which is the subject matter of the deed has been assessed at Rs 39,95,633/-

Rina Chaudhury

Rina Chaudhury
DISTRICT SUB-REGISTRAR
OFFICE OF THE D.S.R. -II SOUTH 24-
PARGANAS
South 24-Parganas, West Bengal

On 28-04-2017

Certificate of Admissibility(Rule 43,W.B. Registration Rules 1962)

Admissible under rule 21 of West Bengal Registration Rules, 1962 duly stamped under schedule 1A, Article number - 27 of Indian Stamp Act 1899

Presentation(Under Section 52 & Rule 22A(3) 46 of W.B. Registration Rules, 1962)

Presented for registration at 13:55 hrs on 28-04-2017, at the Office of the D.S.R. -II SOUTH 24-PARGANAS by PRADIP SAHA, Claimant.



... is admitted on 26/04/2017 by 1 ALOKE CHAKRABORTY, Son of Late MUKUL KANTI CHAKRABORTY, 152, BAGHA JATIN, P.O. REGENT ESTATE, Thana Jadavpur, South 24-Parganas, WEST BENGAL, India, PIN - 700092, by caste Hindu, by Profession Service, 2 GOUTAM SAHA, Son of Late PRAN BALLAV SAHA, CHAKDAH SAHA, P.O. PURBA PUTIARY, Thana Regent Park, South 24-Parganas, WEST BENGAL, India, PIN - 700093, by caste Hindu, by Profession Business, 3 PRADIP SAHA, Son of Late NARAYAN PADA SAHA, 2035, MAHATMA GANDHI ROAD, P.O. HARIDVEVPUR, Thana Thakurpukur, South 24-Parganas, WEST BENGAL, India, PIN - 700082, by caste Hindu, by Profession Business.

Identified by Mr Raju Shaw, Son of Mr Ashoke Shaw, 643, Matilal Gupta Road, P.O. Haridevpur, Thana Thakurpukur, South 24-Parganas, WEST BENGAL, India, PIN - 700082, by caste Hindu, by profession Business

Payment of Fees

Certified that required Registration Fees payable for this document is Rs 40,002/- (A(1) = Rs 39,956/-, E = Rs 14/-, H = Rs 28/-, M(b) = Rs 4/-) and Registration Fees paid by Cash Rs 0/-, by online = Rs 40,002/-

Description of Online Payment using Government Receipt Portal System (GRIPS), Finance Department, Govt of WB Online on 26/04/2017 11:51AM with Govt Ref No 192017180006373281 on 26-04-2017, Amount Rs. 40,002/-, Bank: State Bank of India (SBI00000001), Ref No IK00DZWKZ8 on 26-04-2017, Head of Account 0030-03-104-001-16

Payment of Stamp Duty

Certified that required Stamp Duty payable for this document is Rs. 2,39,758/- and Stamp Duty paid by Stamp Rs 1,000/-, by online = Rs 2,38,758/-

Description of Stamp
1 Stamp Type Impressed, Serial no 11487, Amount Rs 1,000/-, Date of Purchase: 14/08/2013, Vendor name Santosh Kumar Dey

Description of Online Payment using Government Receipt Portal System (GRIPS), Finance Department, Govt of WB Online on 26/04/2017 11:51AM with Govt Ref No 192017180006373281 on 26-04-2017, Amount Rs. 2,38,758/-, Bank: State Bank of India (SBI00000001), Ref No IK00DZWKZ8 on 26-04-2017, Head of Account 0030-02-103-003-02

Rina Chaudhury

Rina Chaudhury
DISTRICT SUB-REGISTRAR
OFFICE OF THE D.S.R. - I | SOUTH 24-
PARGANAS
South 24-Parganas, West Bengal




 WEST BENGAL GOVT
 OFFICE OF
 ELECTIONS DIVISION CALCUTTA
 CENTRE DASH
 TREC/4411




Name : *[Handwritten Name]*
 Father's Name : *[Handwritten Name]*
 Address : *[Handwritten Address]*
 Date of Birth : *[Handwritten Date]*

[Handwritten Signature]

TREC/4411

Name : *[Handwritten Name]*
 Address : *[Handwritten Address]*
 Date : *[Handwritten Date]*
 Signature of the Candidate : *[Handwritten Signature]*
 Signature of the District Registrar : *[Handwritten Signature]*
 100, Seagram Place, Calcutta

This is to certify that the above named candidate has been registered as a voter in the constituency of *[Handwritten Constituency]* and is entitled to vote in the forthcoming general election to the Legislative Assembly of West Bengal.


[Handwritten Signature]

आयकर विभाग
INCOME TAX DEPARTMENT



भारत सरकार
GOVT. OF INDIA

PRADIP SAHA
NARAYAN PADA SAHA
07/05/1973



Permanent Account Number
ASBPS2103H

Signature



For more information visit www.incometax.gov.in
Income Tax PAN Services Helpline
Plot No. 2, Sector 11, CBD, New Delhi
New Delhi - 110 014
1-800-123-4567
Call 24x7
Toll free



आयकर विभाग
INCOME TAX DEPARTMENT



भारत सरकार
GOVT. OF INDIA

COUTAM SAHA

PRANBALLADH SAHA

18/02/1967

Permanent Account Number

BDDPSS8700D

Pranballadh Saha
Signature



Pranballadh Saha
Pranballadh Saha



Thumb 1st finger Middle Finger Ring Finger Small Finger

PHOTO	left hand					
	right hand					

Name

Signature

Thumb 1st finger Middle Finger Ring Finger Small Finger



left hand					
right hand					

Name ALAKE CHAKRABORTY

Signature Alake Chakraborty

Thumb 1st finger Middle Finger Ring Finger Small Finger



left hand					
right hand					

Name GOUTAM SAHA

Signature Goutam Saha

Thumb 1st finger Middle Finger Ring Finger Small Finger



left hand					
right hand					

Name PRADIP SAHA

Signature Pradip Saha



District Sub-Registrar-II
Almir, Court of Sessions

28 APR 2017